



Direction Départementale des
Territoires
Service Planification Risques Eau Nature

ARRÊTÉ N° 36-2018-08-08-001 du 8 août 2018

portant reconnaissance du franchissement du seuil d'alerte sur la Tourmente et l'Indrois, du seuil d'alerte renforcée sur l'Arnon, l'Indre amont, l'Indre aval, la Claise, le Fouzon, la Gartempe, la Trégonce (gestion volumétrique) et du seuil de crise sur la Creuse, l'Anglin amont, l'Anglin aval, la Bouzanne, la Ringoire (gestion volumétrique), la Ringoire (hors gestion volumétrique) et la Trégonce (hors gestion volumétrique) rendant applicables les mesures de limitation et de suspension provisoires des prélèvements d'eau.

Le Préfet,
Chevalier de l'Ordre National du Mérite

Vu le code de l'environnement ;

Vu le code de la santé publique ;

Vu le Schéma Directeur d'Aménagement et de Gestion des Eaux du Bassin Loire-Bretagne approuvé le 18 novembre 2015 ;

Vu l'arrêté préfectoral n° 36-2018-05-09-003 du 9 mai 2018 portant mise en place d'une gestion collective volumétrique volontaire de l'eau d'irrigation agricole sur le bassin versant de la Trégonce ;

Vu l'arrêté préfectoral n° 36-2018-05-09-002 du 9 mai 2018 portant mise en place d'une gestion collective volumétrique volontaire de l'eau d'irrigation agricole sur le bassin versant de la Ringoire ;

Vu l'arrêté préfectoral n°36-2018-06-15-014 du 15 juin 2018 définissant les seuils d'alerte et de crise des cours d'eau du département de l'Indre et les mesures de limitation ou suspensions provisoires des prélèvements d'eau ;

Vu l'arrêté préfectoral n° 36-2018-06-28-001 du 28 juin 2018 portant délégation de signature à Monsieur Rémy LAURANSON, directeur départemental adjoint des territoires de l'Indre, directeur départemental des territoires de l'Indre, par intérim ;

Vu la circulaire du 18 mai 2011 relative aux mesures exceptionnelles de limitations ou de suspension des usages de l'eau en période de sécheresse ;

Considérant que, durant la période d'étiage, des mesures préventives de sensibilisation, de surveillance et de limitation provisoire de l'eau sont nécessaires pour assurer la gestion globale de la ressource en eau, sauvegarder les usages de l'eau prioritaires et préserver les milieux aquatiques ;

Considérant la situation hydrologique de certains cours d'eau, constatée à partir des mesures de débits de ces cours d'eau par des agents de la Direction Départementale des Territoires en charge de la police de l'eau, de l'Agence Française pour la Biodiversité et les stations automatisées de la D.R.E.A.L. ;

Considérant la nécessité de mettre en œuvre des mesures de limitation efficaces, lisibles et compréhensibles par tous, et contrôlables, conformément à réglementation en vigueur détaillée notamment dans le code de l'environnement ;

Considérant que les débits moyens journaliers sont devenus inférieurs *au seuil d'alerte sur la Tourmente et l'Indrois, du seuil d'alerte renforcée sur l'Arnon, l'Indre amont, l'Indre aval, la Claise, le Fouzon, la Gartempe, la Trégonce (gestion volumétrique) et du seuil de crise sur la Creuse, l'Anglin amont, l'Anglin aval, la Bouzanne, la Ringoire (gestion volumétrique), la Ringoire (hors gestion volumétrique) et la Trégonce (hors gestion volumétrique)* tels que définis à l'article 4-2 de l'arrêté n° 36-2018-06-15-014 du 15 juin 2018 visé ;

Considérant que, dans ces conditions, il convient de mettre en œuvre des mesures de limitation ou de suspension ;

Considérant la nécessaire solidarité entre les usagers de l'eau conformément à la Directive Cadre sur l'Eau;

Considérant l'avis des membres de l'Observatoire des Ressources en Eau consultés en date du 08 août 2018 ;

ARRÊTE :

ARTICLE 1er : CONSTAT DE FRANCHISSEMENT DES DÉBITS-SEUILS

Il est décidé, pour les bassins versants ci-dessous, le classement dans les seuils fixés aux annexes 1 et 6 de l'arrêté préfectoral n° 36-2018-06-15-014 du 15 juin 2018 traduisant une situation :
(Les limites des bassins sont reportées en annexe 1).

en débit de seuil d'alerte (D.S.A.) : *l'Indrois ;
la Tourmente ;*

en débit d'alerte renforcée (D.A.R.) : *l'Indre amont ;
l'Indre aval ;
la Trégonce (gestion volumétrique)
l'Arnon ;
le Fouzon ;
la Gartempe ;
la Claise ;*

en débit de crise (D.C.R.) : *la Ringoire (hors gestion volumétrique) ;
la Trégonce (hors gestion volumétrique) ;
la Ringoire (gestion volumétrique) ;
la Bouzanne ;
la Creuse ;
l'Anglin aval ;
l'Anglin amont ;*

La liste des communes concernées par les plans de seuil d'alerte (DSA), d'alerte renforcée (DAR) et de crise (DCR) est reportée en annexe 2.

Cette situation nécessite la mise en place de mesures de restrictions de certains usages de l'eau, telles que définies dans l'article 3 du présent arrêté.

ARTICLE 2 : CHAMP D'APPLICATION

Le présent arrêté concerne la gestion des ressources en eau, leurs usages, ainsi que les prélèvements effectués.

Les dispositions de surveillance, de limitation, ou de suspension temporaires s'appliquent à tous les usagers, agriculteurs, collectivités, particuliers, entreprises industrielles et commerciales des zones concernées. Elles s'appliquent également aux prélèvements des Installations Classées Pour l'Environnement dans le cadre des prescriptions de leurs arrêtés d'autorisations.

ARTICLE 3 : PRESCRIPTIONS LIÉES AU PLAN D'ALERTE

Sur les communes définies dans l'annexe n° 2, les mesures suivantes doivent être respectées :

- **Mesures générales (tout usager, public, privé)**

| USAGES DE L'EAU | MESURES APPLICABLES DÈS LE FRANCHISSEMENT | | |
|--|---|--|-------------------------|
| | DSA | DAR | DCR |
| Arrosage des terrains de sport, pelouses, espaces verts, massifs floraux | Interdit de 12 h à 18 h tous les jours | Interdit de 08 h à 20 h tous les jours | Interdiction totale |
| Remplissage des plans d'eau et manœuvre de vanne | Interdiction du remplissage des plans d'eau et la manœuvre de vanne quelle que soit l'origine de l'eau, sauf dérogation (voir article 8.7) | | |
| Gestion des ouvrages hydrauliques | Pour les ouvrages situés en barrage de cours d'eau (barrage, seuil), sauf autorisation particulière, l'exploitant est tenu de procéder à la restitution totale du débit amont entrant à l'amont immédiat de l'obstacle dans le tronçon principal du cours d'eau. Dans le souci du maintien du débit réservé, tout mouvement de pelles et de vannes, autre que ceux nécessaires à restituer le débit entrant, est interdit. | | |
| Lavage des véhicules | Interdiction en dehors des stations équipées de récupérateur d'eau | | |
| Lavage de voiries et trottoirs | Limitation aux nécessités sanitaires et d'hygiène collectives. | | |
| Alimentation des fontaines en circuit ouvert | Interdiction | | |
| Arrosage des jardins familiaux potagers | Autorisé | Interdit de 12 h à 18 h | Interdit de 08 h à 20 h |
| Remplissage des piscines privées | Interdiction sauf pour chantier en cours | | |

- **Consommation pour usages industriels et commerciaux**

| USAGES DE L'EAU | MESURES APPLICABLES DÈS LE FRANCHISSEMENT | | |
|---|---|---|----------|
| | DSA | DAR | DCR |
| Arrosage des golfs et des greens | Autorisé | Autorisé seulement de 22 h à 6 h le lendemain | Interdit |
| ICPE | Voir l'arrêté d'autorisation | | |
| Industrie (hors ICPE) et artisanat : Se limiter au nécessaire | | | |

- **Consommation pour les usages agricoles (hors gestion volumétrique)**

| USAGES DE L'EAU | | MESURES APPLICABLES DÈS LE FRANCHISSEMENT | | |
|---------------------|---|---|--|--|
| | | DSA | DAR | DCR |
| Irrigation agricole | Eaux superficielles | Interdit de 12 h à 18 h tous les jours | Interdit de 08 h à 20 h tous les jours | Interdit |
| | Forages en nappes calcaires du jurassique | Autorisé | Interdit de 12 h à 18 h tous les jours | Interdit de 08 h à 20 h tous les jours |
| | Forage hors nappes du jurassique | Autorisé | Autorisé | Interdit de 12 h à 18 h tous les jours |

Cas de l'utilisation des réserves : L'arrosage et l'irrigation agricole à partir des réserves préalablement constituées avant l'entrée en vigueur des limitations et des suspensions provisoires sont autorisés sans restriction horaire sauf prescriptions spécifiques prévues par un arrêté préfectoral. Le remplissage des retenues est interdit.

ARTICLE 4 : DÉROGATION

Des dérogations à l'article 3 du présent arrêté peuvent être délivrées en application de l'article 8 de l'arrêté préfectoral n°36-2018-06-15-014 du 15 juin 2018. Les demandes doivent être formulées auprès de la Direction Départementale des Territoires de l'Indre.

ARTICLE 5 : DISPOSITIONS PARTICULIÈRES

Une commune peut être concernée par plusieurs zones d'alerte dès lors que son territoire se partage entre plusieurs bassins hydrographiques. Les mesures du présent arrêté s'appliquent à la commune dans la limite du bassin hydrographique concerné.

Cependant pour une commune dans cette situation, l'ensemble des usages domestiques et des prélèvements effectués à partir du réseau de distribution d'eau potable est soumis aux mesures de restriction du niveau d'alerte le plus fort touchant la commune.

ARTICLE 6 : DURÉE DE VALIDITÉ

Les dispositions du présent arrêté sont valables à compter du **samedi 11 août 2018 à zéro heure** et cesseront d'office au 31 octobre 2018. Il pourra cependant y être mis fin avant, dans la même forme et s'il y a lieu, graduellement, dès que les conditions d'écoulement ou d'approvisionnement permettront de garantir la préservation de la ressource et du milieu aquatique.

ARTICLE 7 : POURSUITES, PÉNALES ET SANCTIONS

Tout contrevenant aux mesures du présent arrêté encourt une peine d'amende prévue pour les **contraventions de 5^e classe d'un montant maximum de 1 500 €**. Ces amendes peuvent s'appliquer de manière cumulative chaque fois qu'une infraction aux mesures de limitation ou de suspension est constatée. Indépendamment des poursuites pénales susceptibles d'être engagées, le Préfet peut mettre en demeure l'exploitant ou le propriétaire de l'installation concernée de satisfaire, dans un délai déterminé, aux dispositions non respectées de l'arrêté. S'il n'obtempère pas ou récidive, l'exploitant encourt **une peine de prison de 2 ans et une amende de 150 000 € maximum**.

ARTICLE 8 : PUBLICITE

Outre la possibilité d'être consulté sur le site Internet des Services de l'État dans l'Indre (<http://www.indre.gouv.fr/Publications/Loi-Sur-l-Eau-et-Les-Milieus-Aquatiques/Gestion-des-etiages/Arretes-de-restriction>), le présent arrêté sera publié au recueil des actes administratifs et affiché sans délai dans chaque mairie des communes concernées en un lieu facilement accessible au public et dont mention sera insérée en caractères apparents dans deux journaux régionaux ou locaux diffusés dans le département.

ARTICLE 9 : RECOURS

Le présent arrêté peut faire l'objet d'un recours administratif, dans un délai de deux mois à compter de sa publication ou de son affichage en mairie.

Il peut également être déféré auprès du Tribunal Administratif compétent dans les deux mois à compter de sa publication dans le recueil des actes administratifs de la Préfecture de l'Indre.

ARTICLE 10 : ABROGATION

L'arrêté n° 36-2018-08-01-003 du 1 août 2018 portant reconnaissance du franchissement du seuil d'alerte sur la Tourmente, l'Arnon, l'Indrois, l'Indre amont, l'Indre aval, le Fouzon ; du seuil d'alerte renforcée sur l'Anglin aval, la Creuse, la Claise, la Trégonce (gestion volumétrique), et du seuil de crise sur l'Anglin amont, la Bouzanne, la Ringoire (gestion volumétrique), la Ringoire (hors gestion volumétrique) et la Trégonce (hors gestion volumétrique) rendant applicables les mesures de limitation et de suspension provisoires des prélèvements d'eau est abrogé.

ARTICLE 11 : EXÉCUTION

Monsieur le Secrétaire Général de la préfecture de l'Indre, le Directeur départemental des territoires par intérim, le Directeur départemental de la sécurité publique, le lieutenant-colonel commandant le groupement de gendarmerie, les agents assermentés au titre du code de l'environnement et les maires des communes où s'effectuent les prélèvements d'eau, sont chargés, chacun en ce qui le concerne, de l'exécution du présent arrêté.

Le Directeur Départemental Adjoint
des Territoires




Rémy LAURANSON

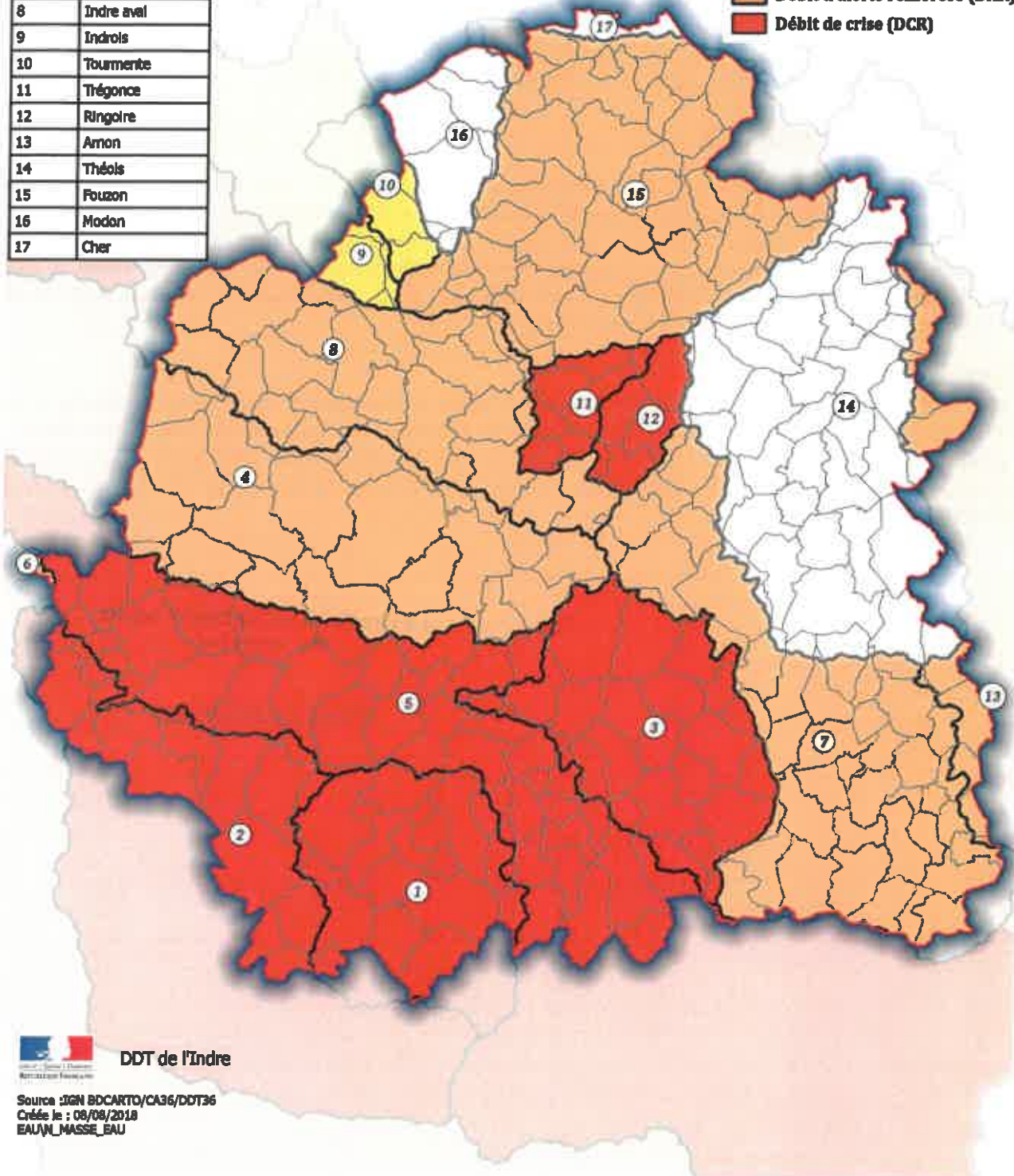
ANNEXE N° 1 : CARTES

Département de l'Indre

BASSINS VERSANTS 2018 Situation Hors gestion volumétrique

| Étiquette | Bassin versant |
|-----------|--------------------|
| 1 | Anglin amont |
| 2 | Anglin aval |
| 3 | Bouzanne |
| 4 | Claise |
| 5 | Creuse |
| 6 | Gartempe |
| 7 | Indre amont à chbx |
| 8 | Indre aval |
| 9 | Indrois |
| 10 | Tourmente |
| 11 | Trégonce |
| 12 | Ringoire |
| 13 | Amon |
| 14 | Théols |
| 15 | Fouzon |
| 16 | Modon |
| 17 | Cher |

-  Débit seuil d'alerte (DSA)
-  Débit d'alerte renforcée (DAR)
-  Débit de crise (DCR)



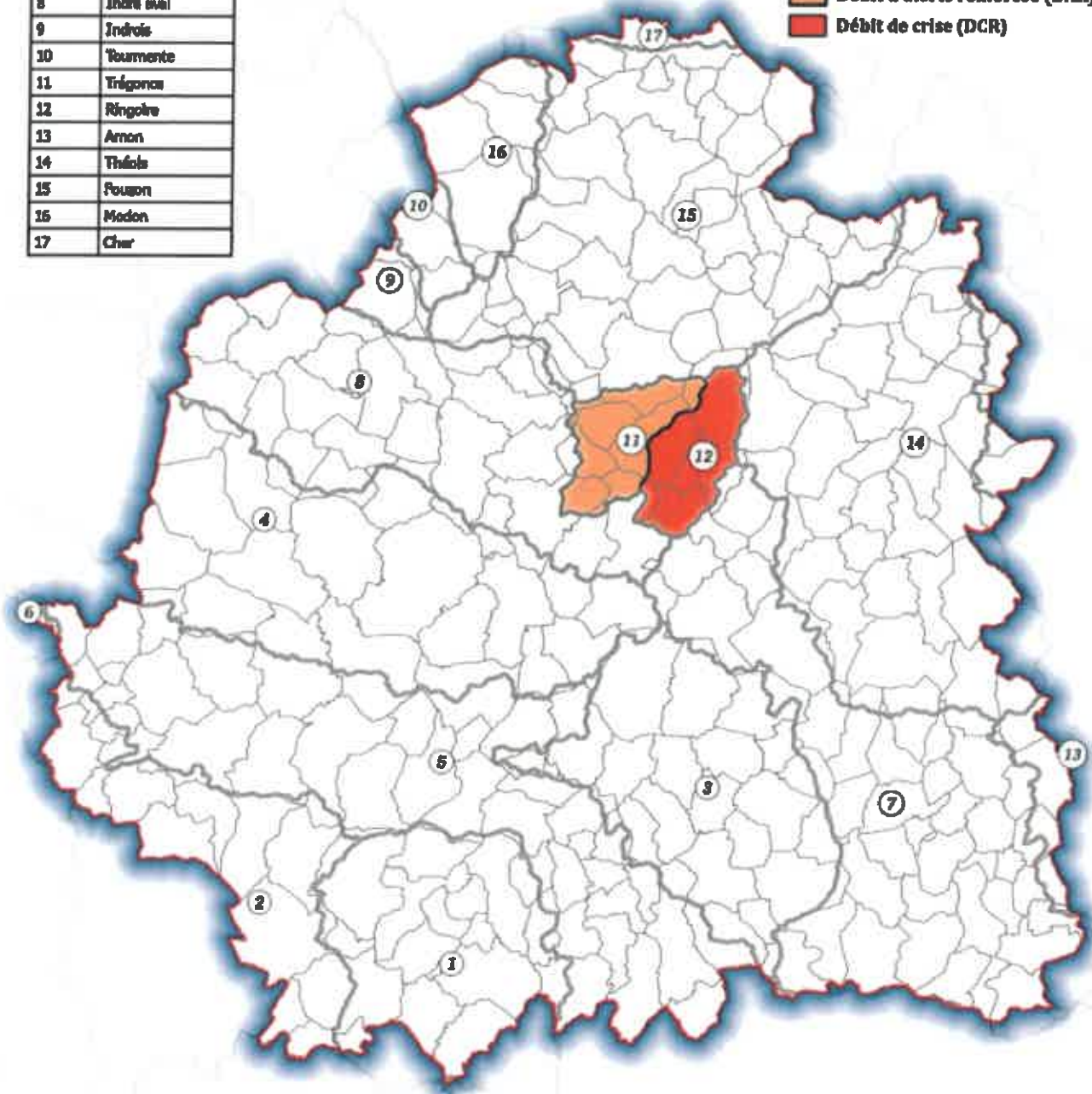
DDT de l'Indre

Source : IGN BDCARTO/CA36/DDT36
Créée le : 08/08/2018
EAU\MASSE_EAU

BASSINS VERSANTS 2018 Situation en Gestion volumétrique

| Étiquette | Bassin versant |
|-----------|--------------------|
| 1 | Anglin amont |
| 2 | Anglin aval |
| 3 | Bouzanne |
| 4 | Claise |
| 5 | Crause |
| 6 | Garmppe |
| 7 | Indre amont à choc |
| 8 | Indre aval |
| 9 | Indrois |
| 10 | Tourmente |
| 11 | Trigorce |
| 12 | Ringole |
| 13 | Amon |
| 14 | Théole |
| 15 | Pouzon |
| 16 | Modon |
| 17 | Char |

■ Débit seuil d'alerte (DSA)
■ Débit d'alerte renforcée (DAR)
■ Débit de crise (DCR)



ANNEXE N° 2 : LISTE DES COURS D'EAU ET DES COMMUNES CONCERNÉES PAR LE PLAN DE SEUIL D'ALERTE (DSA)

Zone hydrographique n°9 : L'Indrois

| Communes |
|------------|
| ECUEILLE |
| HEUGNES |
| PREAUX |
| VILLEGOUIN |

Zone hydrographique n°10 : La Tourmente

| Communes |
|---------------|
| ECUEILLE |
| HEUGNES |
| LUCAY-LE-MALE |

LISTE DES COURS D'EAU ET DES COMMUNES CONCERNÉES PAR LE PLAN DE SEUIL D'ALERTE RENFORCÉ (DAR)

Zone hydrographique n°4 : La Claise

| Communes | | | |
|--------------------|------------------------|---------------------|---------------|
| AZAY-LE-FERRON | BUZANCAIS | CHASSENEUIL | CLERE-DU-BOIS |
| DOUADIC | LA CHAPELLE-ORTHEMALE | LA PEROUILLE | LINGE |
| LUANT | LUREIL | MARTIZAY | MEOBECQ |
| MEZIERES-EN-BRENNE | MOGNE | NEULLAY-LES-BOIS | NIHERNE |
| NURET-LE-FERRON | OBTERRE | PAULNAY | ROSNAY |
| SAINT-MAUR | SAINT-MICHEL-EN-BRENNE | SAINTE-GEMME | SAULNAY |
| VELLES | VENDOEUVRES | VILLEDEIU-SUR-INDRE | VILLIERS |

Zone hydrographique n°6 : La Gartempe

| Communes |
|------------------|
| NEONS-SUR-CREUSE |

Zone hydrographique n°7 : L'Indre amont

| Communes | | | |
|------------------------|-----------------------|---------------------|-------------------------|
| AIGURANDE | ARDENTES | ARTHON | BRIANTES |
| CHAMPILLET | CHASSIGNOLLES | CHATEAUROUX | COINGS |
| CREVANT | CROZON-SUR-VAUVRE | DEOLS | DIORS |
| ETRECHET | FEUSINES | FOUGEROLLES | JEU-LES-BOIS |
| LA BERTHENOUX | LA BUXERETTE | LA CHATRE | LA MOTTE-FEUILLY |
| LACS | LE MAGNY | LE POINCONNET | LIGNEROLLES |
| LOUROUER-SAINT-LAURENT | LYS-SAINT-GEORGES | MERS-SUR-INDRE | MONTGIVRAY |
| MONTIERCHAUME | MONTIPOURET | MONTLEVICQ | NERET |
| NOHANT-VIC | PERASSAY | POULIGNY-NOTRE-DAME | POULIGNY-SAINT-MARTIN |
| SAINT-CHARTIER | SAINT-DENIS-DE-JOUHET | SAINT-MAUR | SAINTE-SEVERE-SUR-INDRE |
| SARZAY | SAZERAY | THEVET-SAINT-JULIEN | TRANZAULT |
| URCIERS | VERNEUIL-SUR-IGNERAIE | VICQ-EXEMPLET | VIGOULANT |
| VIJON | | | |

Zone hydrographique n°8 : L'Indre aval

| Communes | | | |
|----------|-------------|-----------|-------------|
| ARGY | ARPHEUILLES | BUZANCAIS | CHATEAUROUX |

| | | | |
|---------------------|-----------------------|-----------------------|-------------------|
| CHATILLON-SUR-INDRE | CLION | FLERE-LA-RIVIERE | FRANCILLON |
| CLERE-DU-BOIS | CHEZELLES | SAINT-MARTIN-DE-LAMPS | VILLEGON |
| FREDILLE | LA CHAPPELE-ORTHEMALE | LE TRANGER | OBTERRE |
| PALLUAU-SUR-INDRE | PELLEVOISIN | SAINT-CYRAN-DU-JAMBOT | SAINT-GENOU |
| SAINTE-LACTENCIN | SAINTE-MEDARD | SAINT-PIERRE-DE-LAMPS | SAINTE-GEMME |
| SAINTE-MAUR | MURS | NIHERNE | VILLERS-LES-ORMES |
| SAULNAY | SOUGE | VILLEDIEU-SUR-INDRE | VILLIERS |

Zone hydrographique n°15 : Le Fouzon

| Communes | | | |
|------------------------|------------------------------|------------------------|---------------------------|
| AIZE | ANJOUIN | BAGNEUX | BAUDRES |
| BOUGES LE CHATEAU | BRETAGNE | BRION | BUXEUIL |
| CHABRIS | DUN-LE-POELIER | FONTENAY | FONTGUENAND |
| FRANCILLON | FREDILLE | GEHEE | GIROUX |
| GUILLY | HEUGNES | JEU-MALOCHES | LA CHAPPELE-SAINT-LAURIAN |
| LA VERNELLE | LANGUE | LEVROUX | LINIEZ |
| LUCAY-LE-LIBRE | LYE | MENETOU-SUR-NAHON | MENETREOLS-SOUS-VATAN |
| MEUNET-SUR-VATAN | MOULINS-SUR-CEPHONS | ORVILLE | PARPECAY |
| PAUDY | PELLEVOISIN | POULAINES | REBOURSIN |
| ROUVRES-LES-BOIS | SAINTE-CHRISTOPHE-EN-BAZELLE | SAINTE-FLORENTIN | SAINTE-MARTIN-DE-LAMPS |
| SAINTE-PIERRE-DE-JARDS | SAINTE-CECILE | SAINTE-PIERRE-DE-LAMPS | SELLES-SUR-NAHON |
| SEMBLECAY | VALENCAY | VARENNES-SUR-FOUZON | VATAN |
| VEUIL | VICQ-SUR-NAHON | VILLENTOIS | |

Zone hydrographique n°11 : La Trégonce (gestion volumétrique)

| Communes | |
|------------|---------------------|
| BRION | SAINTE-LACTENCIN |
| CHEZELLES | VILLEDIEU-SUR-INDRE |
| FRANCILLON | VILLEGONGIS |
| LEVROUX | VILLERS-LES-ORMES |
| NIHERNE | VINEUIL |

Zone hydrographique n°13 : L'Arnon

| Communes | | | |
|-------------|-------------|--------------------------------|----------------------|
| CHOUDAY | LIGNEROLLES | SAINTE-CHRISTOPHE-EN-BOUCHERIE | THEVET-SAINTE-JULIEN |
| ISSOUDUN | MIGNY | SAINTE-GEORGES-SUR-ARNON | URCIERS |
| LA BERTHEUX | NERET | SEGRY | VICQ-EXEMPLET |

LISTE DES COURS D'EAU ET DES COMMUNES CONCERNÉES PAR LE PLAN DE CRISE (DCR)

Zone hydrographique n°1 : L'Anglin amont

| Communes | | | |
|-------------------------|------------------------|---------------|---------------|
| ARGENTON-SUR-CREUSE | BAZAIGES | BEAULIEU | CELON |
| CHAILLAC | CHALAI | CHAZELET | DUNET |
| EGUZON-CHANTOME | LA CHATRE-LANGLIN | LIGNAC | LUZERET |
| MOUHET | PARNAC | PRISSAC | ROUSSINES |
| SACIERGES-SAINTE-MARTIN | SAINTE-BENOIT-DU-SAULT | SAINTE-CIVRAN | SAINTE-GILLES |
| THENAY | VIGOUX | | |

Zone hydrographique n°2 : L'Anglin aval

| Communes | | | |
|----------|----------|----------|--------|
| BELABRE | BONNEUIL | CHAILLAC | CHALAI |

| | | | |
|----------------------------|-------------|--------------|--------------|
| CIRON | CONCREMIERS | FONTGOMBAULT | INGRANDES |
| LE BLANC | LIGNAC | LURAI | MAUVIERES |
| MERIGNY | PRISSAC | RUFFEC | SAINTE-AIGNY |
| SAINTE-HILAIRE-SUR-BENAIZE | SAUZELLES | TILLY | |

Zone hydrographique n°3 : La Bouzanne

| Communes | | | |
|-------------------|-------------------|------------------------|---------------------------|
| AIGURANDE | ARDENTES | ARTHON | BOUESSE |
| BUXIERES-D'AILLAC | CHASSENEUIL | CHAVIN | CLUIS |
| CROZON-SUR-VAUVRE | FOUGEROLLES | GOURNAY | JEU-LES-BOIS |
| LA BUXERETTE | LE PECHEREAU | LE POINCONNET | LE PONT-CHRETIEN-CHABENET |
| LUANT | LYS SAINT GEORGES | MAILLET | MALICORNAY |
| MONTCHEVRIER | MOSNAY | MOUHERS | NEUVY-SAINTE-SEPULCHRE |
| ORSENNES | POMMIERS | SAINTE-DENIS-DE-JOUHET | SAINTE-MARCEL |
| TENDU | TRANZAULT | VELLES | |

Zone hydrographique n°5 : La Creuse

| Communes | | | |
|------------------------|---------------------------|------------------|--------------------------|
| AIGURANDE | ARGENTON-SUR-CREUSE | BADECON-LE-PIN | BARAIZE |
| BAZAIGES | BELABRE | CEAULMONT | CELON |
| CHASSENEUIL | CHAVIN | CHITRAY | CIRON |
| CLUIS | CUZION | DOUADIC | EGUZON-CHANTOME |
| FONTGOMBAULT | GARGILLESSE-DAMPPIERRE | LE BLANC | LE MENOUX |
| LE PECHEREAU | LE PONT-CHRETIEN-CHABENET | LINGE | LOURDOUEIX-SAINTE-MICHEL |
| LUANT | LURAI | LUREUIL | MALICORNAY |
| MIGNE | MONTCHEVRIER | NEONS-SUR-CREUSE | NEUVY-SAINTE-SEPULCHRE |
| NURET-LE-FERRON | ORSENNES | OULCHES | POMMIERS |
| POULIGNY-SAINTE-PIERRE | PREUILLY-LE-VILLE | RIVARENNES | ROSNAY |
| RUFFEC | SAINTE-AIGNY | SAINTE-GAULTIER | SAINTE-MICHEL |
| SAINTE-PLANTAIRE | SAUZELLES | TENDU | THENAY |
| TOURNON-SAINTE-MARTIN | | | |

Zone hydrographique n°11 : La Trégonce (hors gestion volumétrique)

| Communes | |
|------------|---------------------|
| BRION | SAINTE-LACTENCIN |
| CHEZELLES | VILLEDIEU-SUR-INDRE |
| FRANCILLON | VILLEGONGIS |
| LEVROUX | VILLERS-LES-ORMES |
| NIHERNE | VINEUIL |

Zone hydrographique n° 12: La Ringoire (gestion volumétrique et hors gestion volumétrique)

| Communes |
|-------------------|
| BRION |
| COINGS |
| DEOLS |
| SAINTE MAUR |
| VILLERS-LES-ORMES |
| VINEUIL |